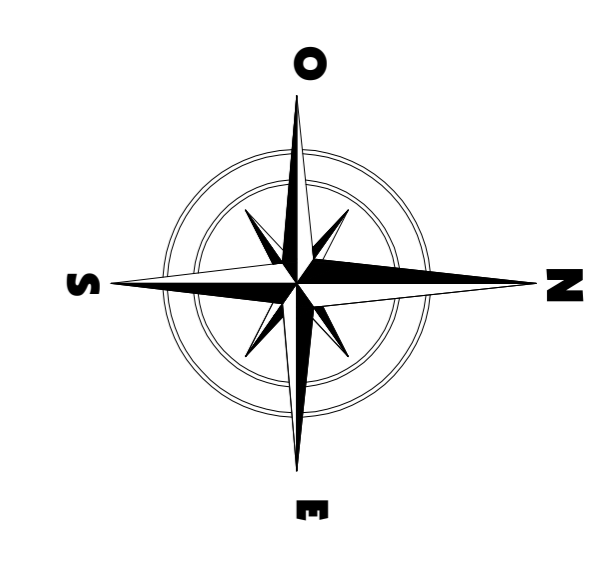
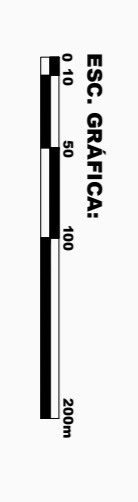



OBSERVAÇÃO:
 MAPA PARA VISUALIZAÇÃO E
 ESTUDOS DE
 PARCELAMENTO DO SOLO.
 NÃO DISPENSA A VERIFICAÇÃO
 "IN LOCO"

LEGENDA

- HIDROGRAFIA
- PERÍMETRO URBANO
- LOTAMENTOS
- ÁREA VERDE
- ÁREA INSTITUCIONAL
- APP
- CURVA INTERMEDIÁRIA
- CURVA MESTRE



MUNICÍPIO ÁGUAS DE CHAPECÓ



AMOSC
 ASSOCIAÇÃO DOS MUNICÍPIOS DO OESTE DE SÃO CARLOS

MUNICÍPIO DE SÃO CARLOS

PROJETO: MAPA TOPOGRÁFICO	ESCALA: 1:5000
FECHA: 01/08/2018	PROJETADE: AMOSC/2018
PROJETO Nº: 01	VERSIÃO: 01
<small> O PROJETO É DE USO PÚBLICO E NÃO SE RESPONSABILIZA POR QUALQUER DANO OU PERDA DE DADOS QUE SEJA DE RESPONSABILIDADE DO USUÁRIO. </small>	